
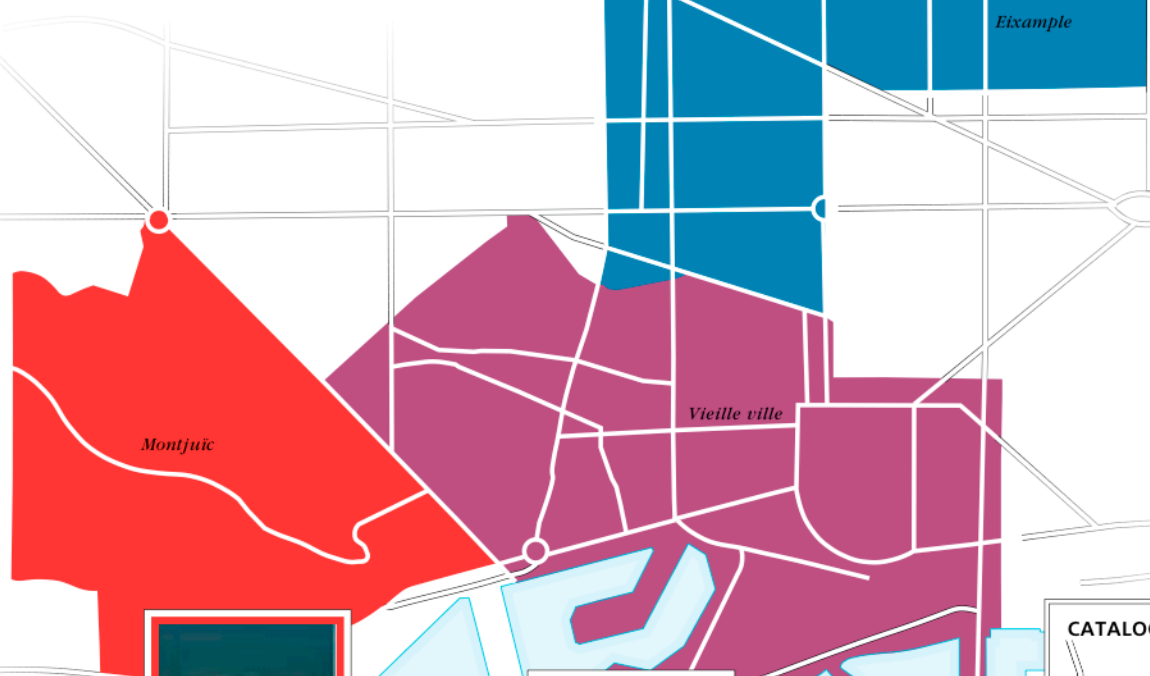


Barcelone quartier par quartier


La majorité des monuments et sites importants de Barcelone se trouvent dans les trois quartiers repérés par des codes de couleur sur la carte ci-dessous. Point de contact de la vieille ville et d'Eixample, la plaça de Catalunya est le cœur naturel de la cité. La plupart des lignes de bus et plusieurs lignes de métro et de chemin de fer y passent, ce qui en fait une excellente base pour rayonner. Il existe aussi plusieurs lieux intéressants et d'un accès aisé mais situés hors de ces quartiers centraux ; ils sont présentés dans le chapitre *En dehors du centre*. Les sites les plus spectaculaires des montagnes, du littoral et des autres villes de Catalogne sont décrits en pages 108-129.




EIXAMPLE
Pages 70-83
Atlas des rues, plans 3 et 4




0 750 m




LA CATALOGNE
Pages 108-129



EN DEHORS DU CENTRE
Pages 92-99



MONTJUÏC
Pages 84-91
Atlas des rues, plans 1 et 2



LA VIEILLE VILLE
Pages 52-69
Atlas des rues, plans 5 et 6



0 50 km