


Berlin quartier par quartier


Nous avons divisé le cœur de Berlin en huit quartiers, distingués sur la carte ci-dessous par des couleurs. Tout au long de la partie intitulée *Berlin quartier par quartier* (p. 54-165), vous retrouverez ces couleurs qui permettent de trouver facilement le chapitre qui vous intéresse.




TIERGARTEN
Voir p.112-135



**UNTER DEN LINDEN
ET LES ALENTOURS**
Voir p.54-69



**DU SCHEUNENVIERTEL
À L'HAMBURGER BAHNHOF**
Voir p.98-111



**NIKOLAI VIERTEL
ET ALEXANDERPLATZ**
Voir p.86-97

*Autour du Schloss
Charlottenburg*

*Autour du
Kurfürstendamm*

Tiergarten

*Unter den Linden
et les alentours*


*Nikolai Viertel
et Alexanderplatz*

Museumsinsel


Kreuzberg




CHARLOTTENBURG
Voir p.156-165



**AUTOUR DU
KURFÜRSTENDAMM**
Voir p.146-155



KREUZBERG
Voir p.136-145



MUSEUMSINSEL
Voir p.70-85

0 1000 m